

Сообщение о планируемом изъятии для государственных нужд объектов недвижимого имущества, расположенных в зоне строительства объектов транспортно-пересадочного узла «Хорошево».

07.04.2014

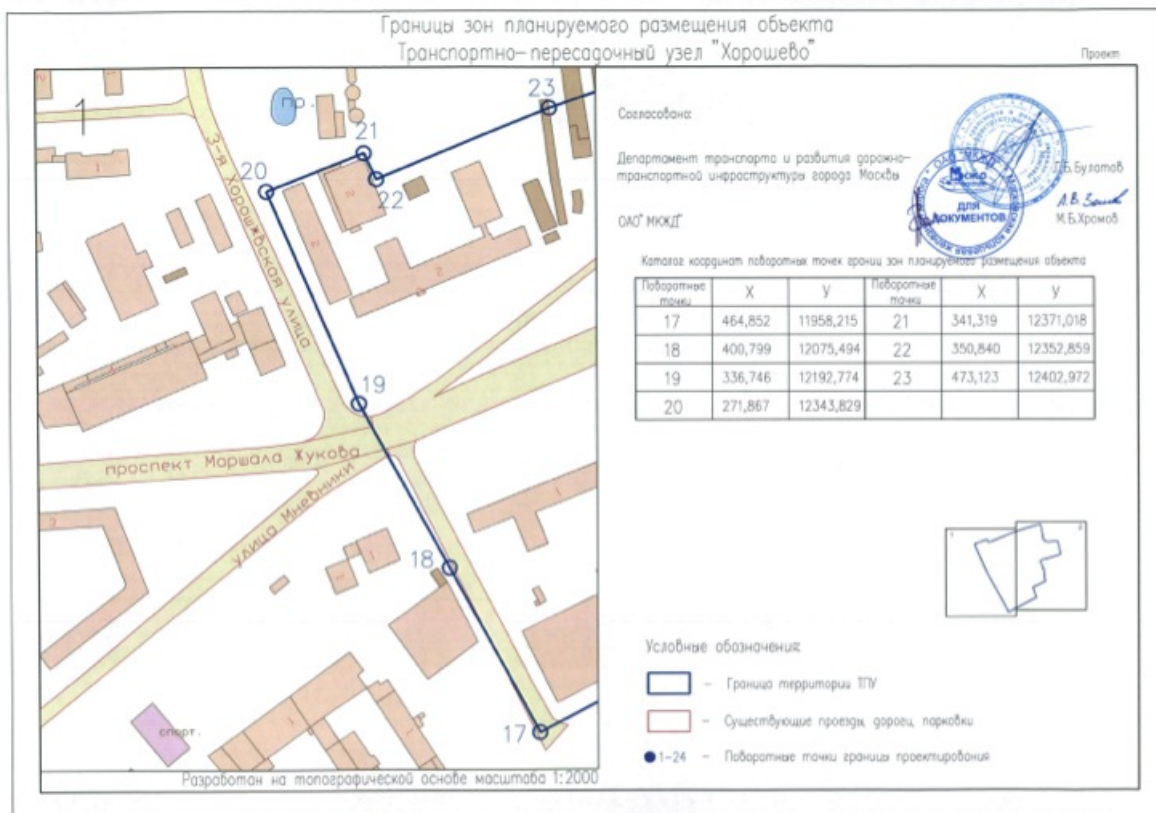
Цель изъятия для государственных нужд объектов недвижимого имущества — освобождение территории для строительства объектов транспортно-пересадочного узла «Хорошево», который предусмотрен постановлением Правительства Москвы от 06.09.2011 № 413-ПП «О формировании транспортно-пересадочных узлов в городе Москве».

Изъятие и предоставление компенсации за изымаемые объекты недвижимого имущества будут происходить в рамках действующего законодательства в соответствии со статьями 49, 55, 63 Земельного кодекса Российской Федерации, статьями 279 и 281 Гражданского кодекса Российской Федерации, статьями 9-11 и 28 Федерального закона от 05.04.2013 № 43-ФЗ «Об особенностях регулирования отдельных правоотношений в связи с присоединением к субъекту Российской Федерации — городу федерального значения Москве территорий и о внесении изменений в отдельные законодательные акты Российской Федерации».

Границы зоны планируемого размещения объектов транспортно-пересадочного узла «Хорошево» прилагаются.

Заинтересованные лица могут получить информацию о предполагаемом изъятии земельных участков и (или) иных объектов недвижимого имущества для государственных нужд по телефонам: +7 495 959-18-62; +7 495 959-54-01; +7 495 953-76-05

Правообладатели подлежащих изъятию объектов недвижимого имущества, права которых не зарегистрированы, могут подать заявления об учете прав на объекты недвижимого имущества с приложением копий документов, подтверждающих права на указанные объекты недвижимого имущества. Такие заявления могут быть направлены заказным письмом с уведомлением о вручении в Департамент городского имущества города Москвы на имя заместителя руководителя Гамана Максима Федоровича по адресу: 115054, Москва, ул. Бахрушина, д.20.



Границы зон планируемого размещения объекта
Транспортно-пересадочный узел "Хорошево"

Проект



Согласовано:

Департамент транспорта и развития дорожно-транспортной инфраструктуры города Москвы



Г.Б. Булатов




М.Б. Храмов

ООО "МОКД"

Каталог координат поворотных точек границ зон планируемого размещения объекта

Поворотные точки	X	Y	Поворотные точки	X	Y
1	644,644	12457,420	10	644,475	12247,023
2	601,395	12373,412	11	644,683	12241,412
3	666,914	12364,482	12	663,646	12200,416
4	674,968	12359,031	13	669,445	12146,565
5	686,118	12357,279	14	674,537	12133,225
6	742,632	12361,312	15	601,385	12097,908
7	759,872	12286,219	16	622,091	12041,026
8	650,953	12252,569	24	556,219	12431,653
9	647,336	12251,021			

Условные обозначения:

-  - Границы территории ППУ
-  - Существующие проезды, дороги, парковки
-  1-24 - Поворотные точки границы проектирования



Разработан на топографической основе масштаба 1:2000

Хорошево.dgn 17.03.2014 16:15:59

Адрес страницы: <http://horoshevo-mnevniki.mos.ru/presscenter/news/detail/997485.html>

[Управа района Хорошево-Мневники](#)